

**Prezydent Miasta Szczecin**

Województwo: Zachodniopomorskie  
Powiat: Szczecin  
Jednostka ewidencyjna: M. Szczecin  
Obręb ewidencyjny: **326201\_1.1021, Śródmieście 21**  
Miejscowość: Szczecin (idTERYT: 0977976)

**WYPIS Z REJESTRU GRUNTÓW**

według stanu na dzień: 2023-09-04 13:55:13

Jednostka rejestrowa gruntów: 326201\_1.1021.G62  
grupa rejestrowa: 2

**WŁAŚCICIELE/ WŁADAJĄCY:**

UDZIAŁ: 1/1 charakter stanu władania: **własność**  
Skarb Państwa:  
**Skarb Państwa**

UDZIAŁ: 1/1 charakter stanu władania: **użytkowanie wieczyste**

Spółka handlowa nie będąca cudzoziemcem:  
**"BUCHALTER" SPÓŁKA Z OGRANICZONĄ ODPOWIEDZIALNOŚCIĄ W LIKWIDACJI REGON: 810001202**  
Siedziba: 70-467 Szczecin ul. Monte Cassino 27

**DZIAŁKI EWIDENCYJNE:**

Ark. mapy	Numer działki ewidencyjnej	Położenie gruntów	Opis użytku	Symbol klasoużytku	Powierzchnia		Numer księgi wieczystej
					użytku [ha]	działki [ha]	
	42	ul. Monte Cassino 27	Inne tereny zabudowane	Bi	0.1785	0.1785	SZ1S/00082356/0

Identyfikator działki: 326201\_1.1021.42

**Całkowita powierzchnia jednostki rejestrowej: 0.1785**

**KLAUZULE:**

**Dokument niniejszy jest przeznaczony do dokonania wpisu w księdze wieczystej**


Nie podlega opłacie skarbowej na podstawie art. 3 ustawy z dnia 16 listopada 2006 r. o opłacie skarbowej (Dz.U. 225 poz. 1635).

**MODGIK.BOI.316.3010.2023.MA**

W dniu: 2023-09-04

dokument sporządzony przez: Anna Modrzejewska-Lipnicka

Szczecin, dnia: **04 WRZ. 2023**

  
(podpis)

MIEJSKI OŚRODEK DOKUMENTACJI  
GEODEZYJNEJ I KARTOGRAFICZNEJ  
w Szczecinie



z up. PREZYDENTA MIASTA

  
Anna Modrzejewska-Lipnicka  
Starszy Geodeta

(data, imię i nazwisko osoby upoważnionej)

**Prezydent Miasta Szczecin**

Województwo: Zachodniopomorskie  
Powiat: Szczecin  
Jednostka ewidencyjna: M. Szczecin  
Obręb ewidencyjny: **326201\_1.1021, Śródmieście 21**  
Miejscowość: Szczecin (idTERYT: 0977976)

**WYPIS Z KARTOTEKI BUDYNKÓW**

według stanu na dzień: 2023-09-04 13:55:13

Pozycja kartoteki budynków: **326201\_1.1021.G62****BUDYNKI:**

Lp.	Identyfikator	Działki na których położony jest budynek			Adres budynku				
		Oznaczenie							
1.	326201_1.1021.142_BUD	326201_1.1021.42		ul. Monte Cassino 27					
Status		Rodzaj wg KST	Klasa wg PKOB	Funkcja główna	Inne funkcje				
		budynki oświaty nauki i kultury oraz sportowe (107)							
Powierzchnia zabudowy [m2]	Pow. użytkowa z obmiaru [m2]	Pow. użytkowa z projektu [m2]	Łączna pow. użytkowa			Część budynku oddana do użytk.	Liczba lokali ujawnionych	Liczba wszystkich lokali	Powierzchnia samodzielnych lokali ujawnionych [m2]
			Lokali wyodrębnionych [m2]	Lokali niewyodrębnionych [m2]	Pomieszczeń przynależnych [m2]				
1060						0			
Rok zakończenia budowy	Wiek zakończenia budowy	Stopień pewności ustalenia daty budowy	Rok zakończenia przebudowy	Wiek zakończenia przebudowy	Stopień pewności ustalenia daty przebudowy	Zakres przebudowy	Liczba kondyg. Nad/Podziemnych		
							3 / 2		

JRB: B29

**KLAUZULE:****Dokument niniejszy jest przeznaczony do dokonania wpisu w księdze wieczystej**

Nie podlega opłacie skarbowej na podstawie art. 3 ustawy z dnia 16 listopada 2006 r. o opłacie skarbowej (Dz.U. 225 poz. 1635).


MODGiK.BOI.316.3010.2023.MA

W dniu: 2023-09-04


dokument sporządzony przez: Anna Modrzejewska-Lipnicka

Szczecin, dnia:

**04 WRZ. 2023**

  
(podpis)

MIEJSKI OŚRODEK DOKUMENTACJI  
GEODEZYJNEJ I KARTOGRAFICZNEJ  
w Szczecinie



z up. PREZYDENTA MIASTA  
  
Anna Modrzejewska-Lipnicka  
Starszy Geodeta

(imię i nazwisko osoby upoważnionej)

